




LEGENDA:


A-I - granica inwestycji - działki nr 36/4, gm. Węgorzyno

 - budynki projektowane wielorodzinne, typ 3b


 - tereny biologicznie czynny

 - projektowane tereny utwardzone /dojścia/

 - projektowane tereny utwardzone /dojścia i dojazd/


 - miejsca postojowe dla samochodów osobowych

 - ogródki dla mieszkańców

 - wjazd na teren inwestycji


 - wejścia do budynku

ŚM. - utwardzone miejsce na pojemniki do czasowego gromadzenia nieczystości stałych (śmieci)

 - ilość kondygnacji nadziemnych w proj. budynkach

 - plac zabaw

 - siłownia zewnętrzna

 - rekreacja

 - rowerownia

UWAGI:

1. Ilość mieszkań: 66 szt.
2. Ilość miejsc postojowych: 92 szt.
3. Wskaźnik ilości miejsc postojowych: 1,4 m.p. / 1 miesz.
4. Plac zabaw połączony z siłownią plenerową o pow. ok. 740m² zlokalizowane we południowo-wschodniej części działki
5. Rowerownie zlokalizowane są w północnej i południowej części działki
6. Wózkównie proponuje się zapewnić w pomieszczeniach gospodarczych na parterach budynków.

